

«СОГЛАСОВАНО»
Начальник Департамента образования
Ивановской области


О.Г. Антонова

"10" 02 2015 г.
(место печати)




«УТВЕРЖДАЮ»
Директор ОГБПОУ ИКСУ

И.В. Богатырева

"14" 01 2015 г.
(место печати)



«СОГЛАСОВАНО»
Главный государственный инспектор
Безопасности дорожного движения
ОГИБДД УМВД России по г. Иваново


А.В. Григорьев

"14" 01 2015 г.
(место печати)



ПАСПОРТ
дорожной безопасности
областного государственного бюджетного профессионального образовательного
учреждения «Ивановский колледж сферы услуг»

Иваново

Общие сведения

областное государственное бюджетное профессиональное образовательное учреждение «Ивановский колледж сферы услуг»

Юридический адрес ОУ: 153045 г. Иваново, ул. Свободы, д.1

Фактический адрес ОУ: 153045 г. Иваново, ул. Свободы, д.1

Руководители образовательного учреждения:

Директор **Богатырева Ирина Владимировна** (тел: 33-68-20)

Заместитель директора

по учебно-воспитательной

работе **Мазаева Татьяна Аркадьевна** (тел: 33-68-17)

Заместитель директора

по СПО **Бурылина Светлана Александровна** (тел: 33-68-17)

Заместитель директора

по НПО **Староверова Марина Юрьевна** (тел: 33-68-17)

Заместитель директора

по АХЧ **Аргамонов Евгений Владимирович** (тел: 33-68-17)

Ответственные работники

муниципального органа

образования: **Горелова Татьяна Юрьевна** ведущий специалист

отдела управления образования Администрации города Иваново (тел:30-33-95)

Ответственные от

Госавтоинспекции: **Кондратюк Сергей Валерьевич** инспектор по пропаганде

БДД ГИБДД УМВД России по городу Иваново (тел: 93-80-58)

Ответственный работник ОУ

за мероприятия по профилактике

детского травматизма : **Мазаева Татьяна Аркадьевна** заместитель
директора по учебно-воспитательной работе (тел: 33-68-17)

Руководитель или ответственный

*Работник дорожно-эксплуатационной
организации, осуществляющий*

содержание улично-дорожной сети : **Бобров Александр Николаевич** начальник
управления благоустройства города Иваново (тел: 32-80-83)

Количество обучающихся: 700

Наличие уголка по БДД: кабинет №1.5

Наличие кабинета по БДД: отсутствует

Наличие автогородка (площадки) по БДД: отсутствует

Наличие автобуса в образовательном учреждении: отсутствует

Время занятий в образовательном учреждении:

Пн.-пт. с 8.00 до 19.00 , сб. с 8.00 до 12.00. Выходной – воскресенье

Телефоны оперативных служб:

-59-46-90, 32-41-43, 000 – ЕДДС

-30-44-35, 32-50-38 - Дежурная часть УГИБДД УМВД

-37-55-34, 48-11-38 «Телефоны доверия» УГИБДД УМВД

01(112-Билайн, Мегафон, 010-МТС, 011-Смартс) - Пожарная служба

02- Правоохранительные органы

03- Скорая помощь











План-схемы образовательного учреждения

1. План расположения образовательного учреждения, пути движения транспортных средств и учащихся.

2. Схема организации дорожного движения в непосредственной близости от образовательного учреждения с размещением соответствующих технических средств организации дорожного движения, маршрутов движения обучающихся и расположения парковочных мест.

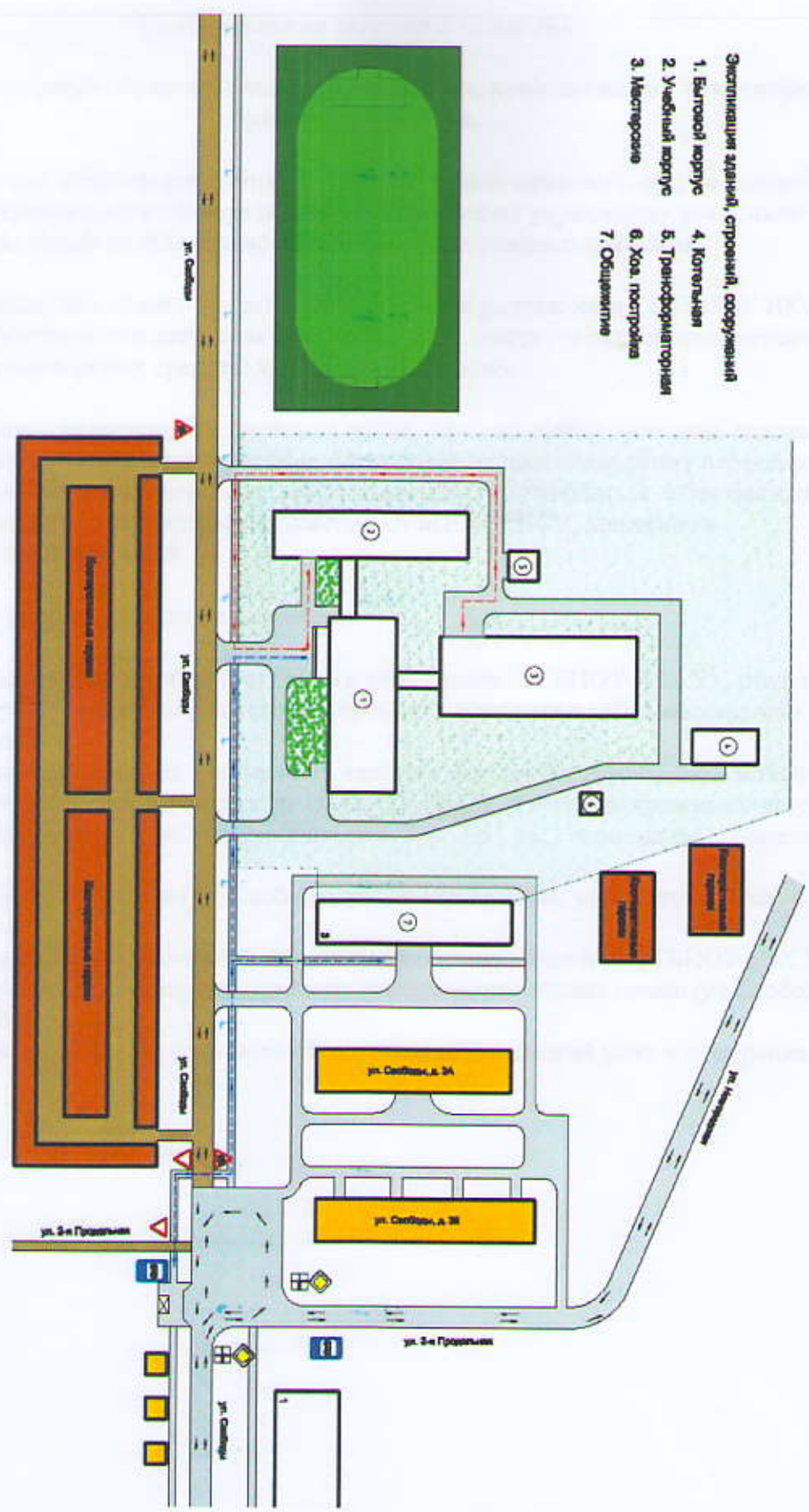
3. Пути движения транспортных средств по территории образовательного учреждения к местам разгрузки/погрузки и рекомендуемые безопасные пути передвижения обучающихся.

Условные обозначения

-  проезжая часть с асфальтовым покрытием
-  проезжая часть с щебеночным покрытием
-  тротуар
-  газон
-  жилая застройка
-  гаражи
-  движение транспортных средств
-  движение учащихся образовательного учреждения
-  направление движения учащихся от остановок частных транспортных средств
-  направление безопасного движения учащихся к стадиону или общежитию

**Район расположения образовательного учреждения,
пути движения транспортных средств и детей (обучающихся).**

- Экспликация зданий, строений, сооружений
1. Беговой кортис
 2. Учебный корпус
 3. Мастерские
 4. Котельная
 5. Трансформаторная
 6. Холл, парковка
 7. Общественные



Пояснительная записка к схеме №1

План расположения образовательного учреждения, пути движения транспортных средств и учащихся.

На данной схеме представлен комплекс организационно-правовых, организационно-технических мероприятий и распорядительных действий по управлению движением на дорогах, направленный на обеспечение безопасности дорожного движения.

Схема необходима для общего представления о районе расположения ОГБПОУ ИКСУ. Для изучения безопасности движения обучающихся от домов (от отдаленных остановок маршрутных транспортных средств) к колледжу и обратно.

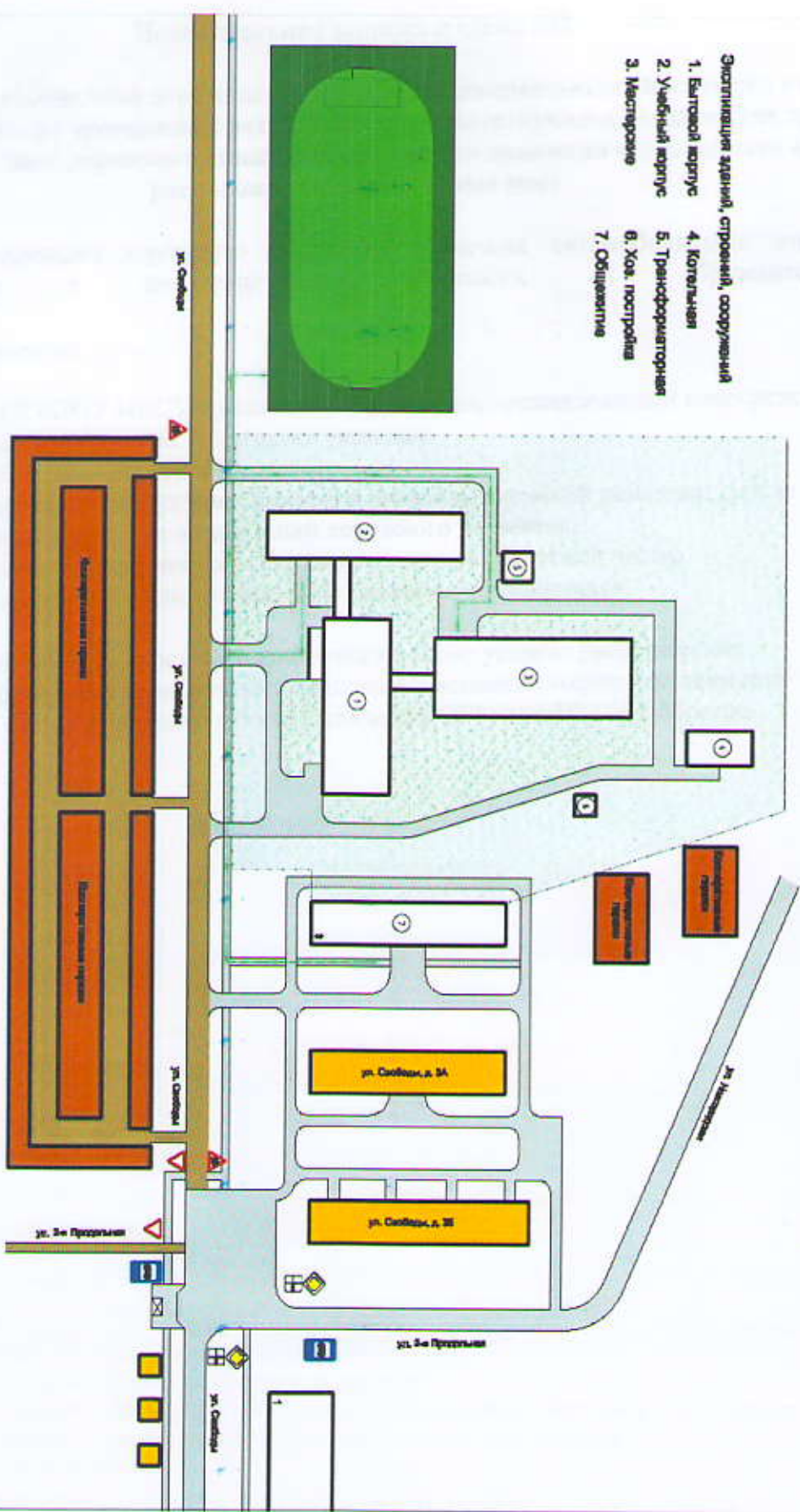
При исследовании маршрутов движения детей уделено особое внимание опасным зонам, где учащиеся пересекают проезжие части дорог не по пешеходному переходу. Поэтому данная схема предназначена для ознакомления обучающихся с безопасным маршрутом движения с районом расположения ОГБПОУ ИКСУ, движением транспортных средств и детей.

Территория, указанная на схеме, включает:

- Огороженное здание образовательного учреждения (ОГБПОУ ИКСУ); стадион вне территории учреждения, на котором проводятся занятия по образовательным предметам;
- Гаражные кооперативы, жилые дома частного сектора (м. Афанасово), жилые многоэтажные дома и общежитие ОГБПОУ ИКСУ, в котором проживает часть обучающихся колледжа (ул.Свободы № 3, 3 А, 3 Б , ул. 1-я линия (м. Афанасово) и др.);
- автомобильные дороги (ул. Свободы, ул.2-я Продольная, ул. Новгородская) и тротуары;
- на схеме также обозначено: пути движения обучающихся в/из ОГБПОУ ИКСУ, пути движения транспортных средств; расположение жилых домов (ул.Свободы № 3, 3А, 3Б и др.);
- зданий и сооружений; сеть автомобильных дорог; названия улиц и нумерация домов.

Схема организации дорожного движения в непосредственной близости от образовательного учреждения с размещением соответствующих технических средств организации дорожного движения, маршрутов движения детей (обучающихся) и расположением парковочных мест

- Эксплициция зданий, строений, сооружений
1. Бытовой корпус
 2. Учебный корпус
 3. Мастерские
 4. Котельная
 5. Трансформаторная
 6. Хоз. постройки
 7. Общественные



Пояснительная записка к схеме №2


Схема организации дорожного движения в непосредственной близости от образовательного учреждения с размещением соответствующих технических средств организации дорожного движения, маршрутов движения обучающихся и расположения парковочных мест

Схема организации дорожного движения ограничена автомобильными дорогами, находящимися в непосредственной близости от образовательного учреждения.

На схеме обозначено:

- Здание ОГБПОУ ИКСУ с указанием территории, принадлежащей непосредственно колледжу (ограждение территории указаны);
- Автомобильные дороги и тротуары;
- Дислокация существующих дорожных знаков и дорожной разметки; другие технические средства организации дорожного движения;
- Направление движения транспортных средств по проезжей части;
- Направление безопасного маршрута движения обучающихся.

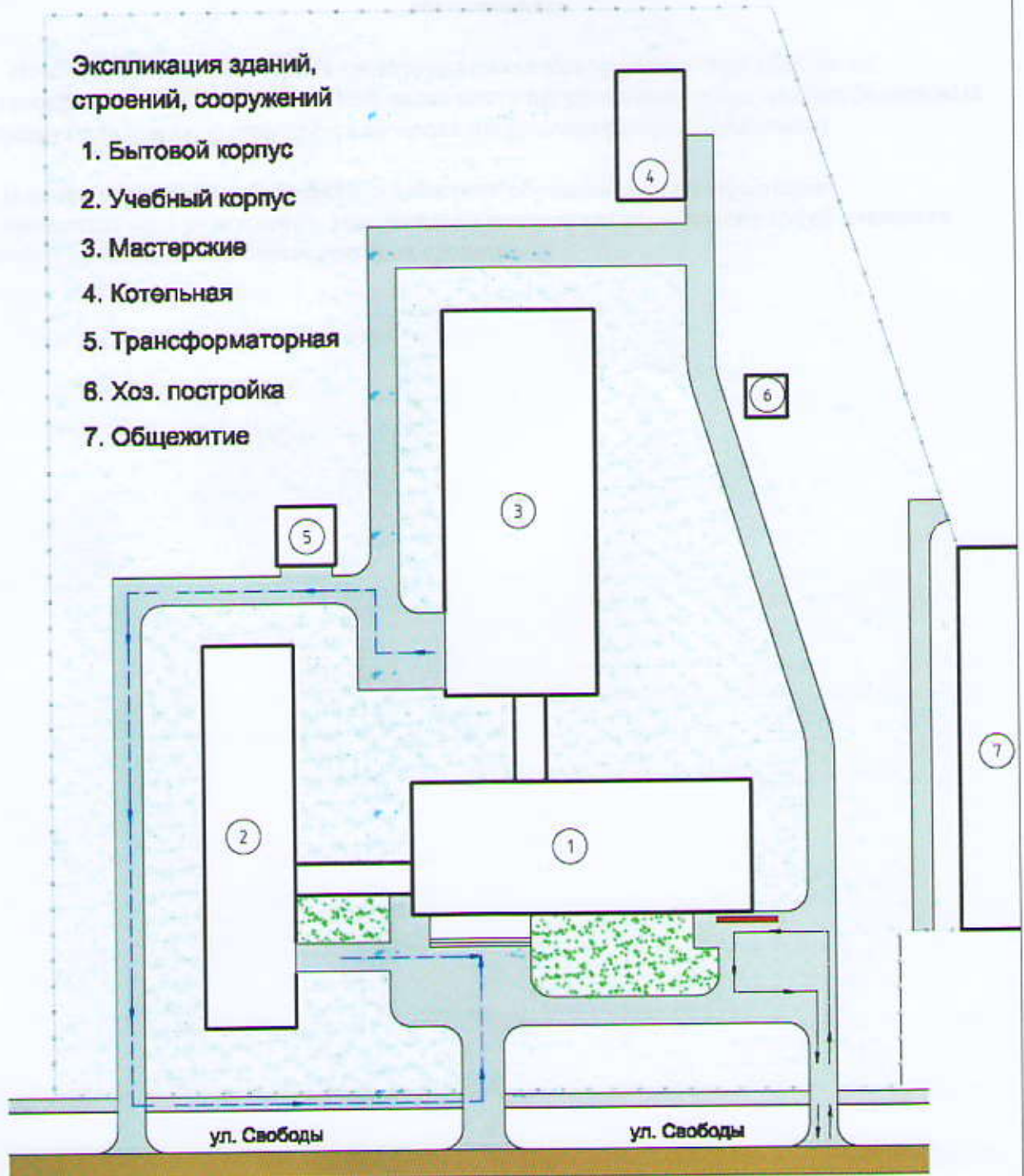
С целью безопасности дорожного движения на схеме указано расположение остановок маршрутных транспортных средств и безопасные маршруты движения обучающихся от остановочного пункта к колледжу ОГБПОУ ИКСУ и обратно.



Пути движения транспортных средств по территории образовательного учреждения к местам разгрузки/погрузки и рекомендуемые безопасные пути передвижения людей (обучающихся)

Экспликация зданий, строений, сооружений

1. Бытовой корпус
2. Учебный корпус
3. Мастерские
4. Котельная
5. Трансформаторная
6. Хоз. постройка
7. Общежитие



- въезд/выезд грузовых транспортных средств
- движение грузовых транспортных средств по территории образовательного учреждения
- движение учащихся на территории образовательного учреждения
- место разгрузки/погрузки

Пояснительная записка к схеме №3

Пути движения транспортных средств по территории образовательного учреждения к местам разгрузки/погрузки и рекомендуемые безопасные пути передвижения обучающихся

На схеме указано примерная траектория движения транспортных средств на территории ОГБПОУ ИКСУ, в том числе места погрузки/разгрузки, а также безопасный маршрут движения обучающихся во время погрузочно-разгрузочных работ.

В целях обеспечения безопасного движения обучающихся по территории образовательного учреждения максимально исключены пересечения путей движения детей и путей движения транспортных средств.



Исполнитель:
[Signature]
[Name]
[Title]
[Address/Contact Information]